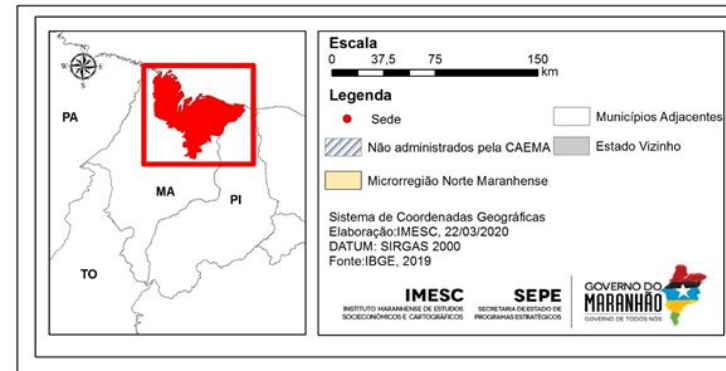
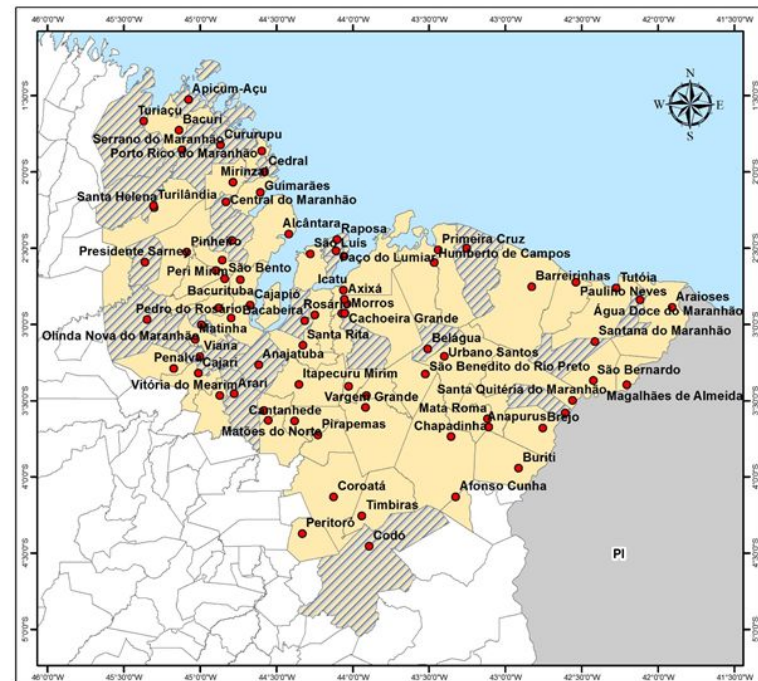


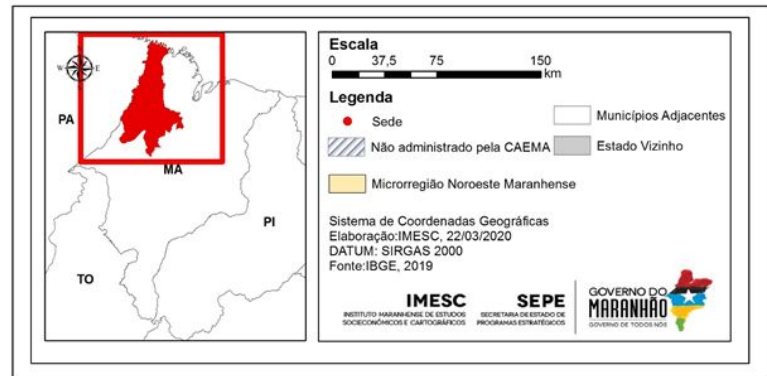
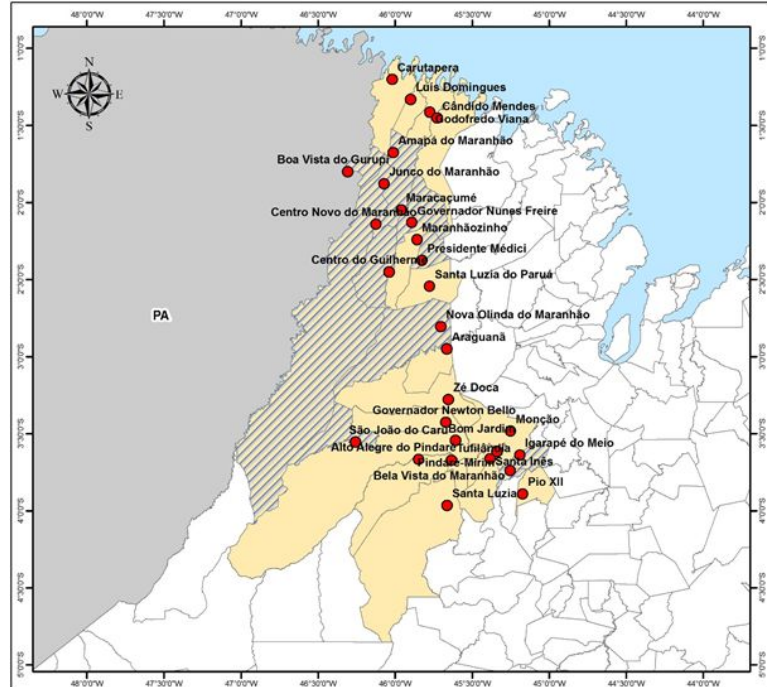
# MICRORREGIÃO DO NORTE MARANHENSE

Afonso Cunha	Humberto de Campos	Sta Helena
Água Doce do Maranhão	Icatu	Sta Quitéria do MA
Alcântara	Itapecuru Mirim	Sta Rita
Anajatuba	Magalhães de Almeida	Santana do Maranhão
Anapurus	Mata Roma	Santo Amaro do MA
Apicum-Açu	Matinha	São Benedito
Araioses	Matões do Norte	São Bento
Arari	Milagres do Maranhão	São Bernardo
Axixá	Miranda do Norte	São João Batista
Bacabeira	Mirinzal	São José de Ribamar
Bacuri	Morros	São Luís
Bacurituba	Nina Rodrigues	São Vicente Férrer
Barreirinhas	Olinda Nova do MA	Serrano do Maranhão
Belágua	Paço do Lumiar	Timbiras
Bequimão	Palmeirândia	Turiaçu
Brejo	Paulino Neves	Turilândia
Buriti	Pedro do Rosário	Tutóia
Cachoeira Grande	Penalva	Urbano Santos
Cajapió	Peri Mirim	Vargem Grande
Cajari	Peritoró	Viana
Cantanhede	Pinheiro	Vitória do Mearim
Cedral	Pirapemas	
Central do Maranhão	Porto Rico do MA	
Chapadinha	Presidente Juscelino	
Codó	Presidente Sarney	
Coroatá	Presidente Vargas	
Cururupu	Primeira Cruz	
Guimarães	Raposa	



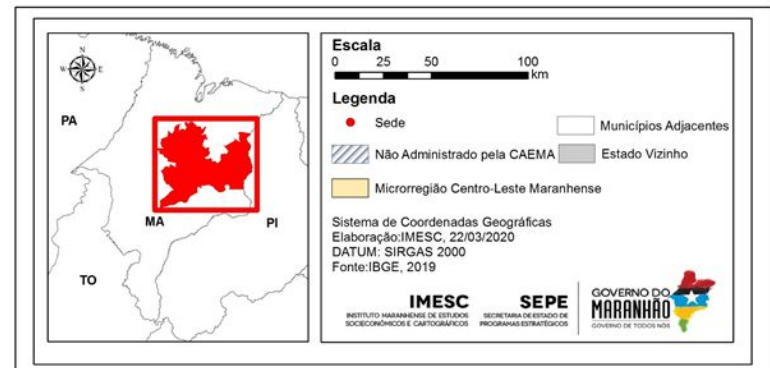
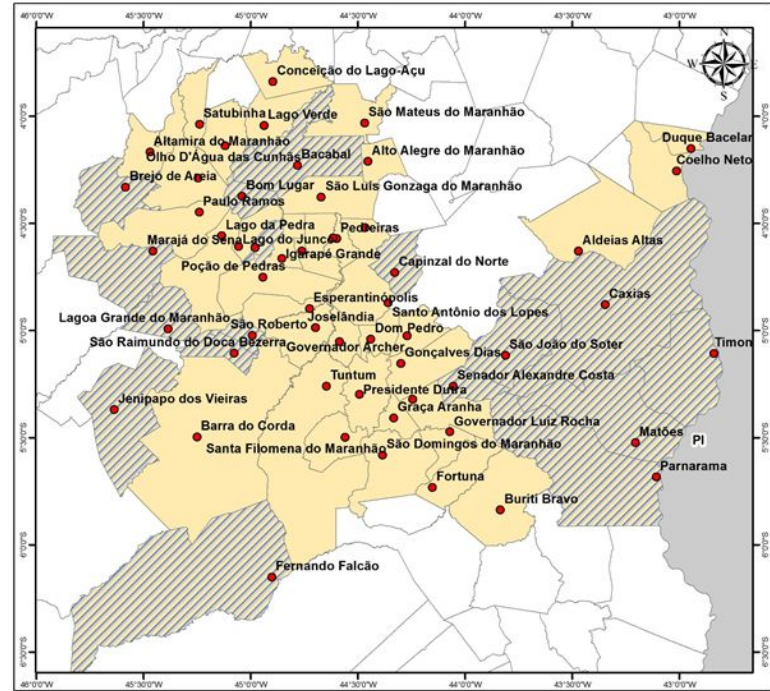
# MICRORREGIÃO DO NOROESTE MARANHENSE

Alto Alegre do Pindaré  
Amapá do Maranhão  
Araguanã  
Bela Vista do Maranhão  
Boa Vista do Gurupi  
Bom Jardim  
Cândido Mendes  
Carutapera  
Centro do Guilherme  
Centro Novo do Maranhão  
Godofredo Viana  
Governador Newton Bello  
Governador Nunes Freire  
Igarapé do Meio  
Junco do Maranhão  
Luís Domingues  
Maracaçumé  
Maranhãozinho  
Monção  
Nova Olinda do Maranhão  
Pindaré Mirim  
Pio XII  
Presidente Médici  
Santa Inês  
Santa Luzia do Paruá  
Santa Luzia  
São João do Caru  
Tufilândia  
Zé Doca



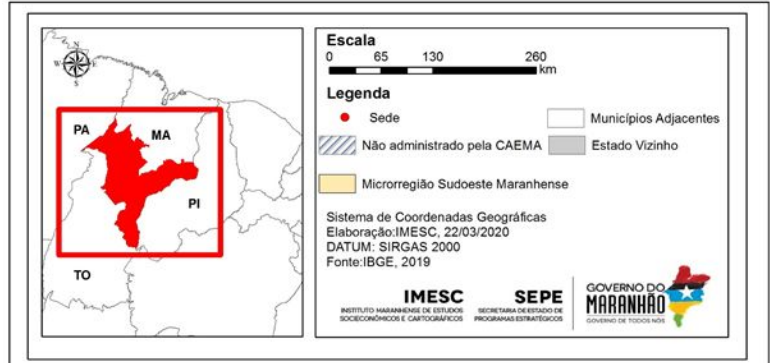
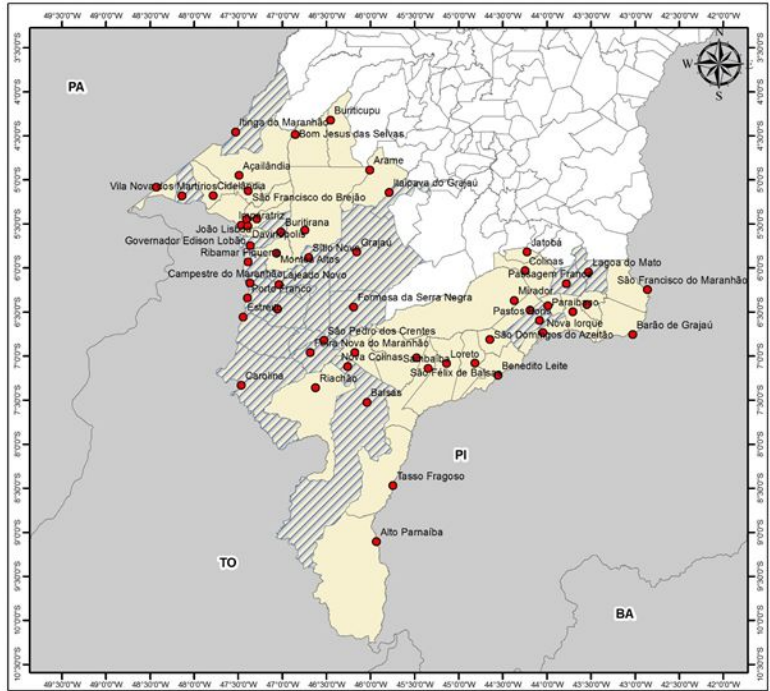
# MICRORREGIÃO DO CENTRO-LESTE MARANHENSE

Aldeias Altas	Lago dos Rodrigues
Altamira do MA	Lagoa Grande do MA
Alto Alegre do MA	Lago Verde
Bacabal	Lima Campos
Barra do Corda	Marajá do Sena
Bernardo do Mearim	Matões
Bom Lugar	Olho D'água dos Cunhãs
Brejo de Areia	Parnarama
Buriti Bravo	Paulo Ramos
Capinzal do Norte	Pedreiras
Caxias	Poção de Pedras
Coelho Neto	Presidente Dutra
Conceição do Lago Açu	Santa Filomena do MA
Dom Pedro	Santo Antônio dos Lopes
Duque Bacelar	São Domingos do MA
Esperantinópolis	São João do Sóter
Fernando Falcão	São José dos Basílios
Fortuna	São Luís Gonzaga do MA
Gonçalves Dias	São Mateus do MA
Governador Archer	São Raimundo do Doca Bezerra
Governador Eugênio Barros	São Roberto
Governador Luiz Rocha	Satubinha
Graça Aranha	Senador Alexandre Costa
Igarapé Grande	Timom
Jenipapo dos Vieiras	Trizidela do Vale
Joselândia	Tuntum
Lago da Pedra	Vitorino Freire
Lago do Junco	



# MICRORREGIÃO DO SUL MARANHENSE

Açailândia	Loreto
Alto Parnaíba	Mirador
Amarante do MA	Montes Altos
Arame	Nova Colinas
Balsas	Nova Iorque
Barão de Grajaú	Paraibano
Benedito Leite	Passagem Franca
Bom Jesus das Selvas	Pastos Bons
Buriticupu	Porto Franco
Buritirama	Riachão
Campestre do MA	Ribamar Fiquene
Carolina	Sambaíba
Cidelândia	São Domingos do Azeitão
Colinas	São Félix de Balsas
Davinópolis	São Francisco do Brejão
Estreito	São Francisco do MA
Feira Nova do MA	São João do Paraíso
Formosa da Serra Negra	São João dos Patos
Fortaleza dos Nogueiras	São Pedro da Água Branca
Gov. Edison Lobão	São Pedro dos Crentes
Grajaú	São Raimundo das Mangabeiras
Imperatriz	Senador La Roque
Itaipava do Grajaú	Sítio Novo
Itinga do MA	Sucupira do Norte
Jatobá	Sucupira do Riachão
João Lisboa	Tasso Fragoso
Lagoa do Mato	Vila Nova dos Martírios
Lajeado Novo	



**Escala**  
0 65 130 260 km

**Legenda**

- Sede
- Municípios Adjacentes
- ▨ Não administrado pela CAEMA
- Estado Vizinho
- Microrregião Sudoeste Maranhense

Sistema de Coordenadas Geográficas  
Elaboração: IMESC, 22/03/2020  
DATUM: SIRGAS 2000  
Fonte: IBGE, 2019

**IMESC** INSTITUTO MARANHENSE DE ESTUDOS SOCIOECONÔMICOS E CARTOGRAFICOS  
**SEPE** SECRETARIA DE ESTADO DE PROGRAMAS ESTRATEGICOS  
**GOVERNO DO MARANHÃO** GOVERNO DE TODOS NÓS